Herinrichting Asingapark

GEMEENTE
LOPPERSUM

Defintief Ontwerp

Het ontwerp voor het Asingapark borduurt in sterke mate voort op de kwaliteiten die het park nu al heeft. Het betreft vooral het terugbrengen van ruimtelijke kwaliteiten, zoals de afwisseling van ruimtes, een mooie stinzen- en struikbeplanting, verbeteren van entree en de zitmogelijkheden. Er wordt daarnaast een nieuwe entree gemaakt aan de Burchtstraat om het park beter toegankelijk te maken voor de bewoners van Middelstum zodat het kan worden opgenomen in het dorpsrondje. Maar bovenal wordt ingezet op een goede opknapbeurt waarbij het bomenbestand wordt aangepakt en de monumentale bomen meer ruimte krijgen en toekomstbomen worden benoemd en aangebracht die deze rol kunnen overnemen zodat ook latere generaties van het park kunnen genieten.

Beplanting

Zachte transparante border bestaande uit:
Grassen, varens en herfstanemonen.
1. Luzula sylvatica - Grote Veldbies
2. Polypodium Vulgare - Gewone Eikvaren
3. Anemone 'Honorine Jobert' - Herfstanemoon

Harde dichte border bestaande uit:
Wintergroene grassen en heesters.
1. Vinca Minor 'Dart's Blue'- Maagdenpalm (vooraan)
2. Luzula sylvatica - Grote Veldbies
3. Polypodium Vulgare - Gewone Eikvaren
4. Rhododendron 'Cunningham's White'

Ruimtes

Binnen het Asingapark worden verschillende ruimtes ontwikkeld. Deze ruimtes worden gecreëerd door beplanting op de juiste plekken in te zetten.

De paden lopen als een lint door deze 'ruimtes' waardoor de gebruiker als het ware verschillende scenes gepresenteerd krijgt.

BOMEN EN PLANTEN IN HET PARK

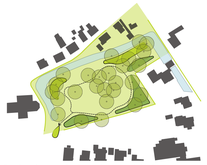

De basis van het park vormt het historische karakter. Dit wordt sterk bepaald de mooie bomen. Om te zorgen dat dit in de toekomst ook zo is, wordt zorgvuldig gekeken hoe deze bomen ruimte kunne houden en er ruimte is voor toekomst bomen.
Daarnaast wordt de stinzebeplanting teruggebracht in combinatie met sterke heesters. Het beheer wordt aangepast op deze nieuwe situatie.

RANDEN IN HET PARK

De randen bepalen namelijk de voor- en achterkant van het park. Er zijn twee type randen; de open en de zachte randen aan het water. Deze beide worden versterkt zodat het contrast scherper wordt. Op de gesloten rand komt een wintergroene haag die de afscheiding vormt tussen de prive tuinen en openbare ruimte en het decor voor de borders. Aan de waterzijde wordt de rand opener met doorzichten naar het water en de huizen aan de overzijde.

ROUTING DOOR HET PARK

De huidige routing door het park wordt behouden. De hoofdentree blijft aan het Concordiaplein. Aan de zijde van de Burchtstraat komt een secundaire entree waardoor het park beter wordt opgenomen in het netwerk van het dorp. Deze entree wordt gevormd door een eenvoudig verdiept bruggetje.

HISTORIE IN HET PARK

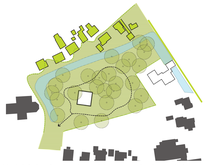

Het historische karakter van het park is de basis. Verschillende lagen worden weer zichtbaar gemaakt. De plek van de oude borg kan voelbaar worden gemaakt door een ingetogen en vlak kunstwerk.
Deze plek kan gebruikt worden voor ontmoeting of kleinschalige bijeenkomsten.

Profielen

PROFIEL 1: OPEN NOORDRAND

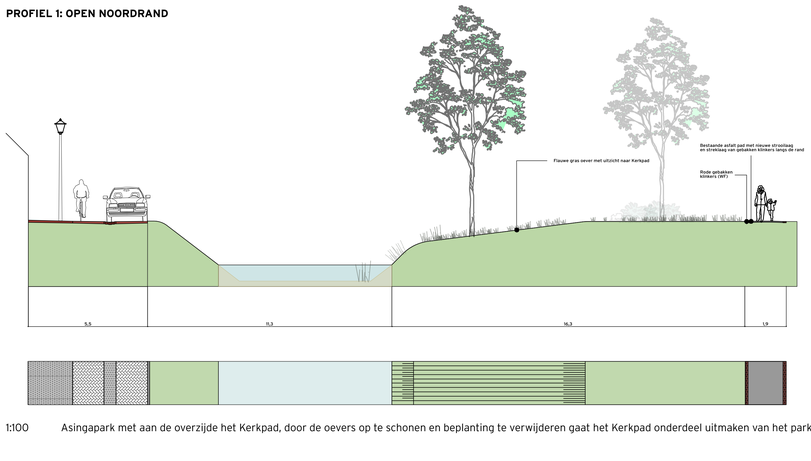

1:100 Asingapark met aan de overzijde het Kerkpad, door de oevers op te schonen en beplanting te verwijderen gaat het Kerkpad onderdeel uitmaken van het park

PROFIEL 5: ONTMOETING ROND DE OUDE BORG

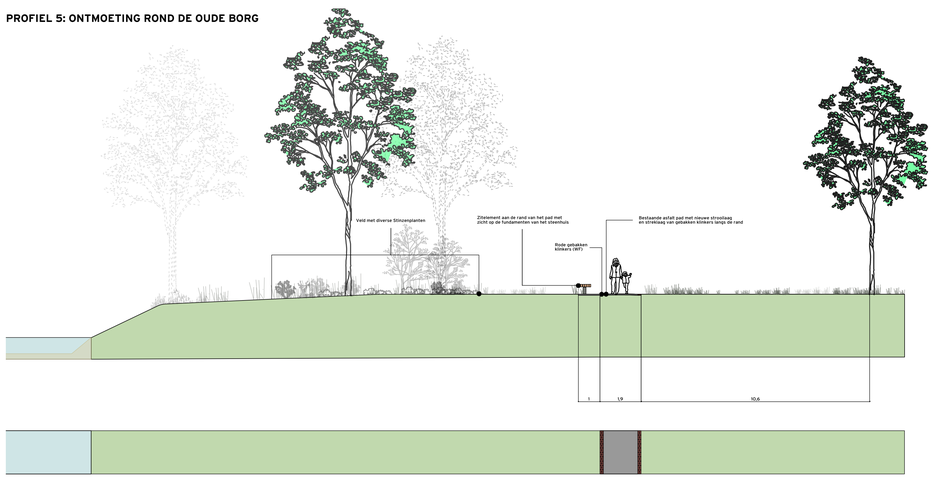

1:100 In de westhoek komt een lange bank met uitzicht over de grote open ruimte. Deze plek biedt ruimte om met een ingetogen kunstwerk de oude borg voelbaar te maken.

PROFIEL 3: DE NIEUWE BRUG

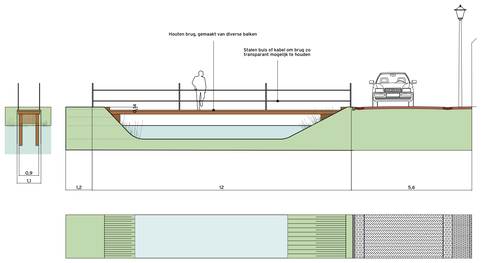

1:100 Doorsnede van de brug, de nieuwe entree.

PROFIEL 2: NIEUWE ENTREE BURCHTSTRAAT

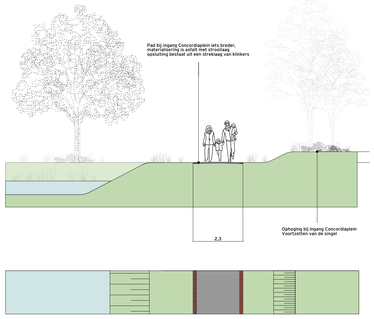

1:100 Doorsnede van entrée, met links de singel en rechts het verhoogde grondlichaam.

PROFIEL 4: GESLOTEN ZUIDRAND

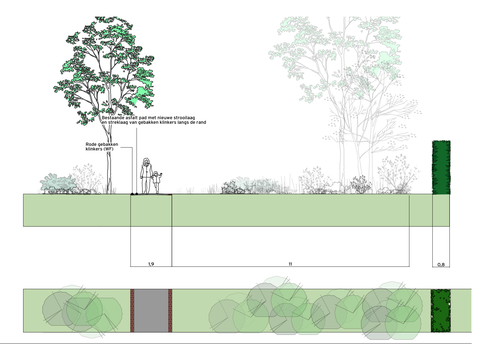

1:100 Een wintergroen haag vormt de scheiding tussen prive en openbaar.

Scilla Mischtschenkoana

Galanthus Elwesii

Corydalis cava


'Hyacinthoides non-scripta'

Vinca

Magnolia stellata

Polypodium vulgare

Anemone 'Honorine Jobert'


Galanthus woronowii

Leujocum vernum 'Podpolozje'

Scilla siberica

Alium ursinum

Luzula sylvatica

Magnolia

Rhododendron cunninham's white

Vinca major

MDL